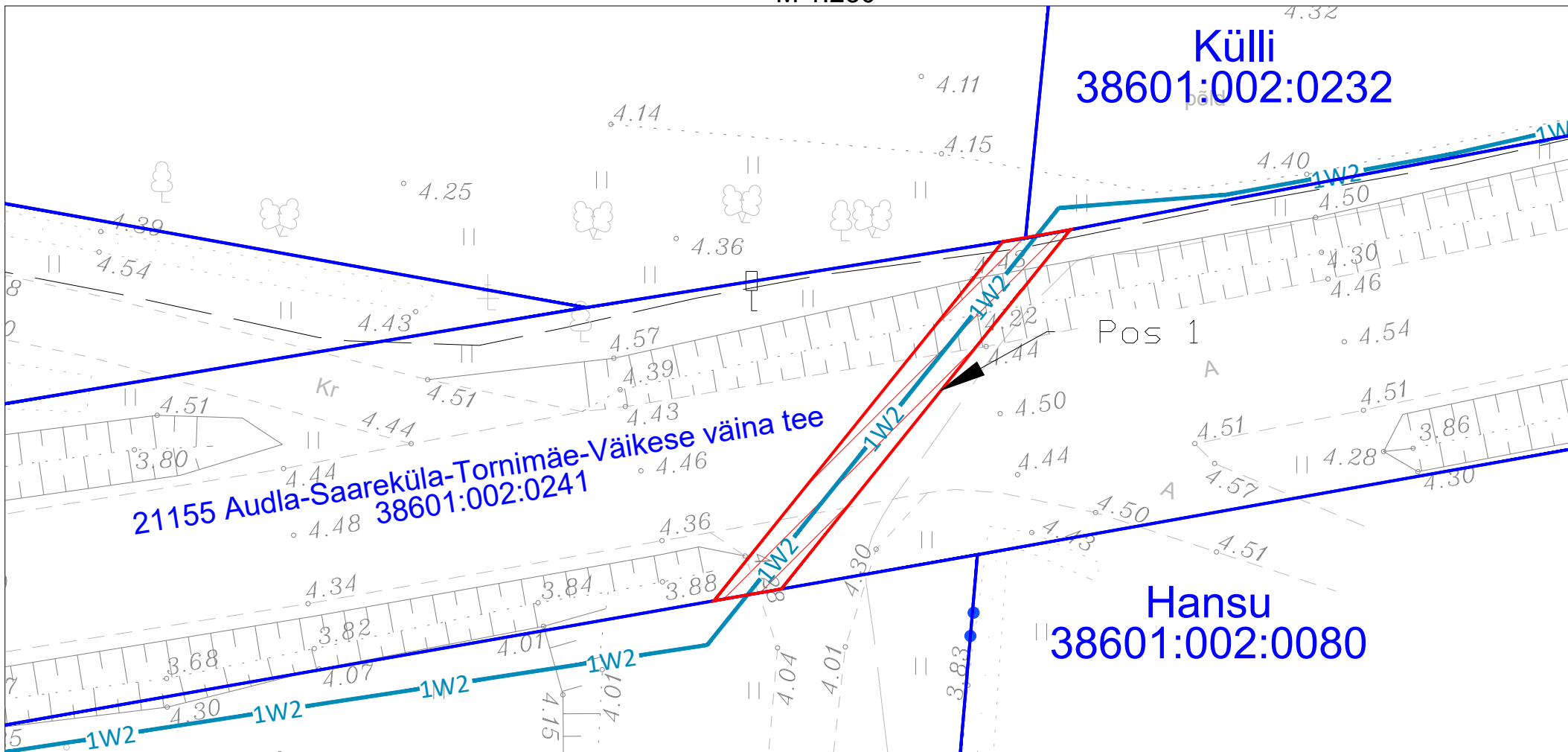




Kasutusõigusega koormatava ala plaan
21155 Audla-Saareküla-Tornimäe-Väikese väina tee, Allikalahe küla, Saaremaa vald
Katastri nr. 38601:002:0241
M 1:250



TINGMÄRGID

-  XW2 Projektieritav KP kaabelliin torus(X näitab kaablite arvu)
 Koormatav ala
 Katastriüksuse piir

Töö tellija: Elektrilevi OÜ
Orissaare alajaama Põide fiidri rekonstrueerimine
Töö nr. IP7145
Koostas: Sander Kulp
Hepta Group Energy OÜ projekteerija

Jrk nr	IKÕ ala Pos nr (plaanil)	Kinnistu registriosa number	Katastriüksuse tunnus, nimi ja sihtotstarve	Ala pindala ruutmeetrites m ²
1	Pos 1	13726250	38601:002:0241; 21155 Audla-Saareküla-Tornimäe- Väikese väina tee; Transpordimaa 100%	41